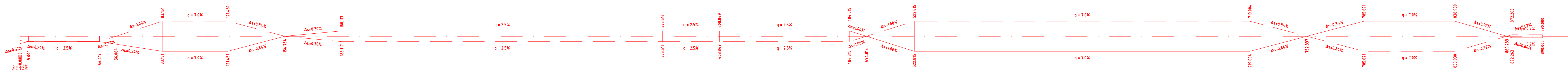

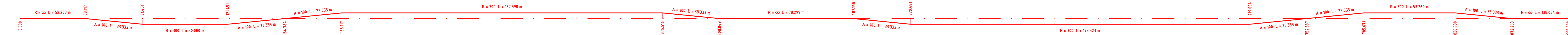
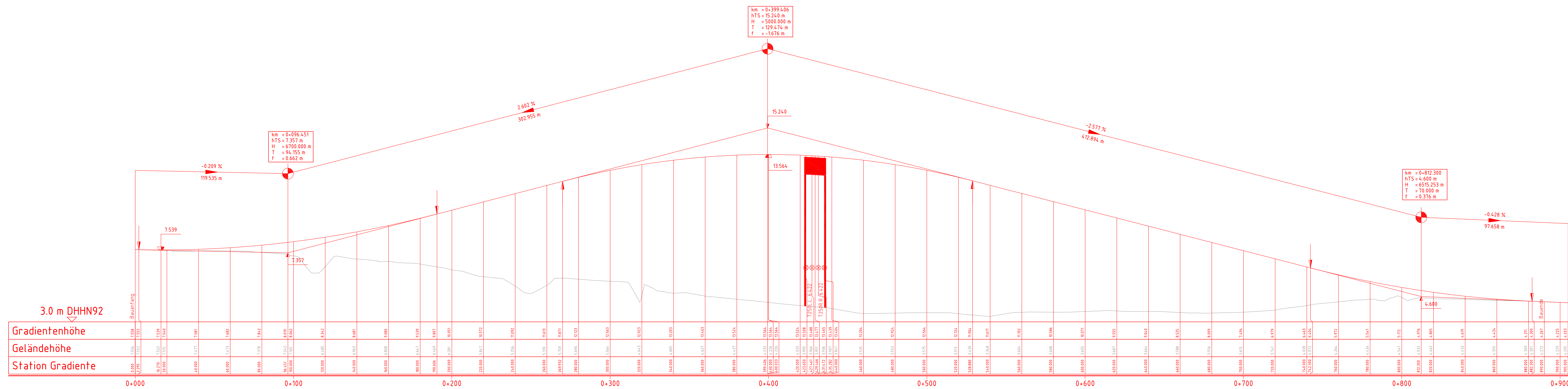


Heiligenhafen

Großenbrode 



Legende:

	Bestand
	Neubau/Änderung
	Rückbau

Neigungsbrechpunkt mit Angabe von:

km = 0 + 778.920	km = Kilometer
nTS = 65.990 m	nTS = Höhe Tangentenschnittpunkt
H = 564.603 m	H = Ausrundungshalbmesser
T = 32.764 m	T = Tangentenlänge
f = -5.983 m	f = Stichtiefe

Gradienenhochpunkt/
Gradienten tiefpunkt

Unterlage 9.2.2

Genehmigungsvermerk Eisenbahn-Bundesamt			
Übersichtsskizze			
0	Ausgangsverfahren: Antragsfassung	23.01.2023	
Index	Änderungen bzw. Ergänzungen	Planungsstand	
Genehmigungsplanung: Unterlage für eine Entscheidung nach § 18 AEG			
Verhàndertràger: DB Netz AG Altona-Deese-StraÙe 15-13 60327 Frankfurt/AM		Vertreter der Verhàndertràger: DB Netz AG Regio Nord Beim StràÙenhaus 11 20097 Hamburg Hamburg, 03.07.2023 Dr. Stefan Unterschriift <i>Stefan Unterschriift</i>	
Bauberr: DB Netz AG Regio Nord Infrastrukturprojekte Nord Lindenallee 3 38103 Hannover		DB NETZE DB Engineering & Consulting GmbH Regio Nord HammerdeichstraÙe 44 20097 Hamburg Hamburg, 23.61.2023 Dr. Stefan Unterschriift <i>Stefan Unterschriift</i>	
DB NETZE DB Engineering & Consulting GmbH Regio Nord HammerdeichstraÙe 44 20097 Hamburg		DB NETZE DB Engineering & Consulting GmbH Regio Nord HammerdeichstraÙe 44 20097 Hamburg Hamburg, 23.61.2023 Dr. Stefan Unterschriift <i>Stefan Unterschriift</i>	
Vorhaben: ABS/NBS Hamburg - Lùbeck - Puttgarden (Hinterlandanbindung FBO)		Planfeststellungsabschnitt 5.2, Bau-km 165,982 bis Bau-km 173,117	
Planart: Planstall		Hôhenplan	
SÜ "K42 [Mittelhof]" Bau-km 167,799		Strêcke 1100	